



**Investment Policy
Department**

Lviv Regional State
Administration

Інвестиційний паспорт Боринської громади

Інформаційний документ про переваги Боринської громади
для інвесторів. Запрошуємо до співпраці!

”

Ми маємо унікальне географічне положення, вагомий сільськогосподарський та трудовий потенціал, а основне багату культурну та історичну спадщину.

Все це формує інвестиційний потенціал Боринської територіальної громади – громади, що прагне розвиватися, ставати кращою, громади, яка націлена на постійну співпрацю з інвесторами та готова до створення нових робочих місць для покращення добробуту мешканців.


Сьогодні територія нашої громади відкрита для інвесторів, які прагнуть розвивати свій бізнес. Ми пропонуємо достатній потенціал та можливості для вкладення коштів та отримання прибутку. Серед переваг - вигідне географічне розташування та розгалужене транспортне сполучення. Переконайтесь, що на території громади ви знайдете надійних парт-нерів, вигідні пропозиції, а також підтримку влади у реалізації інвестиційних проєктів.

Перед нами – великі плани й важливі завдання. Успіхів усім нам на цьому шляху!



Михайло Шкітак

Голова Боринської територіальної громади

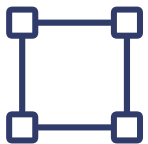


Зміст паспорту

- 3** Адміністративний устрій
- 4** Особливості громади
- 5** Природно-географічні та кліматичні умови
- 6** Ресурсно-сировинний потенціал
- 7** Демографія та людські ресурси
- 8** Транспортна інфраструктура
- 9** Освітнє забезпечення громади
- 13** Ідентичність громади
- 14** Сприятливі умови для інвестора
- 16** Пропозиції для інвесторів
- 17** Реалізовані/поточні програми у громаді
- 18** Команда підтримки інвестора

АДМІНІСТРАТИВНИЙ УСТРІЙ

Боринська територіальна громада утворена шляхом об'єднання 33 сільських населених пунктів. Розташована у Самбірському районі Львівської області. Всі населені пункти мають статус гірських відповідно до Закону України «Про статус гірських населених пунктів в Україні».



634,4 км²

Складає площа громади



24 256 осіб

Загальне населення громади



33

Населених пунктів



25

Закладів освіти

До складу громади входять **33 населених пункти**:

сmt. Бориня та села – Боберка, Шандровець, Верхня Яблунька, Нижня Яблунька, Нижній Турів, Верхній Турів, Сянки, Беньова, Верхнє, Нижнє, Яворів, Бітля, Сигловате, Карпатське, Нижнє Висоцьке, Заріччя, Ропавське, Штуковець, Яблунів, Риків, Міжгір'я, Багнувате, Комарники, Буковинка, Закичера, Зворець, Верхнє Висоцьке, Либохора, Верхнє Гусне, Нижнє Гусне, Кривка, Івашківці

ОСОБЛИВОСТІ ГРОМАДИ

Територіальна громада є **однією із найбільших** у Львівській області за площею. Всі 33 населених пункти мають статус гірських відповідно до Закону України «Про статус гірських населених пунктів України» та знаходяться вище 700м над рівнем моря. Більшість населених пунктів знаходяться на віддалі від 15 до 30 км до адміністративного центру громади селища Бориня, відстань до найвіддаленішого села складає 40 км.

Територія громади є прикордонною. Протяжність кордону з Республікою Польща складає 60 км. На сьогодні, пункти пропуску на території громади відсутні.

Основним завданням є облаштування прикордонного пункту пропуску Боберка-Журавин в результаті якого буде зменшено територіальні диспропорції прикордонної громади та покращено економічний, соціальний та екологічний рівень її розвитку. Облаштування пункту пропуску визначено державною програмою розбудови кордону саме в с. Боберка. З цією метою управління містобудування та архітектури Львівської ОДА виготовлено схему планування міжнародного автомобільного пункту пропуску Боберка-Журавин.

ПРИРОДНО-ГЕОГРАФІЧНІ ТА КЛІМАТИЧНІ УМОВИ

На півночі Боринська територіальна громада межує із Турківською територіальною громадою Самбірського району, на сході – із Козівською територіальною громадою Стрийського району, на півдні по Верховинському хребту – із Закарпатською областю. На заході, від Ужоцького перевалу до с. Боберка, межа громади співпадає із державним кордоном України і Польщі. Природною межею тут є річка Сян.

900-1000 мм

Середньорічна сума опадів

Особливістю географічного положення Боринської громади є те, що через територію проходить частина Головного Європейського вододілу, що розділяє води Балтійського і Чорного морів. Починається він у межах селищної ради на Ужоцькому перевалі. Вся територія громади розташована в гірській частині Українських Карпат.

Клімат Боринської громади є типово гірським з морозною зимою, затяжною вологою весною, прохолодним дощовим літом і відносно сухою теплою осінню. Територія громади належить до зони надмірного зволоження. Річна кількість опадів коливається від 900 до 1000мм.



РЕСУРСНО-СИРОВИННИЙ ПОТЕНЦІАЛ

Водні ресурси

Головними водними артеріями території є річки Стрий та Сян. Загальна площа ставків складає – **8,6052 га**.

Лісові масиви

Основною складовою земельного фонду громади є ялицево-букові, ялицеві та ялинові ліси та лісовкриті землі, які займають **34723,0 га або 55,3%** від загальної площі земельних ресурсів. Середній вік лісових насаджень складає **70 років** та є значно вищим, ніж на рівнинних і передгірських територіях.

Корисні копалини

За даними геологів прогнозні ресурси громади оцінено в 6 млн. тонн нафти та 2 млрд. кубометрів газу на площі 2,497 га, які в даний час зовсім не використовуються.

Унікальний туристичний потенціал

Селищна рада має великі можливості для розвитку санаторно-курортної мережі, оскільки тут є багато різноманітних мінеральних джерел з водами типу Нафтуса, Боржомі, Єсентуки, сірководневих та інших. На території громади діє НПП «Бойківщина» та РЛП «Надсянський» територія яких має високий рівень біотичного різноманіття та відіграє важливу роль у межах головного Європейського вододілу в басейнах р. Стрий та р. Дністер. Територія характеризується високою природоохоронною, науковою та історико-культурною цінністю, а саме: на цій території виявлені старовікові ліси площею близько 500 га, тут зростає понад 32 види рослин та проживають 12 видів тварин, які включені до Червоної книги України. Територія громади входить до транскордонного біосферного резервату «Східні Карпати».

Окрім цього, на території села Верхнє Висоцьке розташований ботанічний заказник «Рацина».

ДЕМОГРАФІЯ ТА ЛЮДСЬКІ РЕСУРСИ

№	Назва населеного пункту	Загальна чисельність зареєстрованого населення (осіб)	Економічне активне населення (осіб)	Кількість безробітних (осіб)
1	смт. Бориня	1412	987	20
2	с. Боберка	1205	842	17
3	с. Шандровець	1187	830	17
4	с. Верхня Яблунька	2158	1508	30
5	с. Нижня Яблунька	2749	1922	44
6	с. Нижній Турів	418	292	6
7	с. Верхній Турів	412	288	6
8	с. Сянки	582	407	8
9	с. Беньова	45	31	-
10	с. Верхнє	827	578	12
11	с. Нижнє	486	339	7
12	с. Яворів	720	503	10
13	с. Бітля	990	692	14
14	с. Сигловате	500	350	7
15	с. Карпатське	1020	713	14
16	с. Нижнє Висоцьке	754	527	11
17	с. Заріччя	386	270	5
18	с. Ропавське	164	115	2
19	с. Штуковець	240	168	3
20	с. Яблунів	356	249	5
21	с. Риків	169	118	2
22	с. Міжгір'я	242	169	3
23	с. Багнувате	325	227	5
24	с. Комарники	985	689	14
25	с. Буковинка	170	119	2
26	с. Закичера	110	77	1
27	с. Зворець	150	105	2
28	с. Верхнє Висоцьке	1952	1364	27
29	с. Либохора	2300	1608	26
30	с. Верхнє Гусне	559	391	8
31	с. Нижнє Гусне	261	182	4
32	с. Кривка	390	273	5
33	с. Івашківці	32	22	-
Всього		24 256	16 955	337

ТРАНСПОРТНА ІНФРАСТРУКТУРА (ЛОГІСТИКА ГРОМАДИ)

Тип сполучення	Назва та відстань, км (від смт. Бориня)
Аеропорт	Міжнародний аеропорт «Львів» імені Данила Галицького – 155 км
Залізничне сполучення	Станція Нижня Яблунька – 7 км
Дороги регіонального, національного, міжнародного значення	M-06 – Київ-Чоп 35 км H-13 – Львів-Самбір-Ужгород 0 км O141903 – Бориня-Мохнате 0 км
Відстань до міста Львова	155 км
Відстань до районного центру	85 км
Відстань до пунктів перетину кордону автомобільним сполученням	Рава-Руська – Гребенне 220 км Смільниця – Кросьценко 80 км Краковець – Корчова 227 км Шегині – Медика 130 км
Відстань до пунктів перетину кордону залізничним сполученням	Рава-Руська – Верхрата 220 км Хирів – Кросьценко 70 км Мостиська – Перемишль 130 км



ОСВІТНЄ ЗАБЕЗПЕЧЕННЯ ГРОМАДИ

№	Найменування закладу	Кількість учнів (осіб)
1	Боринський ЗЗСО I-III ст.	200
2	Бітлянський ЗЗСО I-III ст.	133
3	Боберківський ЗЗСО I-III ст.	121
4	Верхненський ЗЗСО I-III ст.	109
5	Верхньовисоцький ЗЗСО I-III ст.	242
6	Верхньоаяблунський ЗЗСО I-III ст.	305
7	Верхньогусненський ЗЗСО I-III ст.	104
8	Либохорський ЗЗСО I-III ст.	224
9	Нижньоаяблунський ОЗЗСО I-III ст.	270
10	Філія Нижньоаяблунського ОЗЗСО I ст.	68
11	Буковинський ЗЗСО I-II ст.	26
12	Карпатська гімназія	140
13	Комарницька гімназія	116
14	Кривківський ЗЗСО I-II ст.	32
15	Либохорська гімназія	114
16	Нижненський ЗЗСО I-II ст.	55
17	Нижньовисоцька гімназія	102
18	Нижньотурівський ЗЗСО I-II ст.	70
19	Риківська гімназія	91
20	Сигловатський ЗЗСО I-II ст.	52
21	Сянківська гімназія	52
22	Шандровецька гімназія	134
23	Яблунівський ЗЗСО I-II ст.	30
24	Яворівський ЗЗСО I-II ст.	48
25	Боринський професійний ліцей народних промислів та ремесел	450
Всього		3 288

Культура

№	Об'єкт культурного значення	Адреса
Народні дома		
1	Народний дім смт. Бориня	смт. Бориня, вул. Івана Франка, 4
2	Народний дім с. Бітля	с. Бітля, вул. Центральна, 153А
3	Народний дім с. Боберка	с. Боберка, вул. Центральна, 200А
4	Народний дім с. Буковинка	с. Буковинка, вул. Буковинка, 1
5	Народний дім с. Багнувате	с. Багнувате, вул. Центральна, 23
6	Народний дім с. Верхнє	с. Верхнє, вул. Центральна, 57
7	Народний дім с. Верхнє Висоцьке	с. Верхнє Висоцьке, вул. Івана Франка, 2
8	Народний дім с. Верхня Яблунька	с. Верхня Яблунька, вул. Шкільна, 44
9	Народний дім с. Верхній Турів	с. Верхній Турів, вул. Лесі Українки, 101
10	Народний дім с. Верхнє Гусне	с. Верхнє Гусне, вул. Центральна, 157
11	Народний дім с. Карпатське	с. Карпатське, вул. Тараса Шевченка, 180А
12	Народний дім с. Кривка	с. Кривка, вул. Івана Франка, 117
13	Народний дім с. Комарники	с. Комарники, вул. Центральна, 101
14	Народний дім №1 с. Либохора	с. Либохора, вул. Центральна, 164
15	Народний дім №2 с. Либохора	с. Либохора, вул. Центральна, 427
16	Народний дім с. Міжгір'я	с. Міжгір'я, вул. Молдавська, 37
17	Народний дім с. Нижнє	с. Нижнє, вул. Центральна, 49
18	Народний дім с. Нижнє Висоцьке	с. Нижнє Висоцьке, вул. Центральна, 133Б
19	Народний дім с. Нижня Яблунька	с. Нижня Яблунька, вул. Молодіжна, 153
20	Народний дім с. Нижній Турів	с. Нижній Турів, вул. Дорошенка, 2
21	Народний дім с. Риків	с. Риків, вул. Зарічна, 9А
22	Народний дім с. Ропавське	с. Ропавське, вул. Перший потік, 605Б
23	Народний дім с. Сигловате	с. Сигловате, вул. Ровенська, 406А
24	Народний дім с. Сянки	с. Сянки, вул. Шкільна, 3
25	Народний дім с. Шандровець	с. Шандровець, вул. Центральна, 158
26	Народний дім с. Яблунів	с. Яблунів, вул. Потік, 488А
Бібліотеки		
1	Бібліотека-філія смт. Бориня	смт. Бориня, вул. Івана Франка, 4
2	Бібліотека-філія с. Бітля	с. Бітля, вул. Центральна, 153А
3	Бібліотека-філія с. Боберка	с. Боберка, вул. Центральна, 200А
4	Бібліотека-філія с. Буковинка	с. Буковинка, вул. Буковинка, 1
5	Бібліотека-філія с. Багнувате	с. Багнувате, вул. Центральна, 23
6	Бібліотека-філія с. Верхнє	с. Верхнє, вул. Центральна, 57
7	Бібліотека-філія с. Верхнє Висоцьке	с. Верхнє Висоцьке, вул. Івана Франка, 2
8	Бібліотека-філія с. Верхня Яблунька	с. Верхня Яблунька, вул. Шкільна, 44
9	Бібліотека-філія с. Верхній Турів	с. Верхній Турів, вул. Лесі Українки, 101
10	Бібліотека-філія с. Верхнє Гусне	с. Верхнє Гусне, вул. Центральна, 157
11	Бібліотека-філія с. Карпатське	с. Карпатське, вул. Тараса Шевченка, 180А
12	Бібліотека-філія с. Комарники	с. Комарники, вул. Центральна, 101
13	Бібліотека-філія с. Кривка	с. Кривка, вул. Івана Франка, 117

№	Об'єкт культурного значення	Адреса
14	Бібліотека-філія №1 с. Либохора	с. Либохора, вул. Центральна, 164
15	Бібліотека-філія №2 с. Либохора	с. Либохора, вул. Центральна, 427
16	Бібліотека-філія с. Міжгір'я	с. Міжгір'я, вул. Молдавська, 37
17	Бібліотека-філія с. Нижнє	с. Нижнє, вул. Центральна, 49
18	Бібліотека-філія с. Нижнє Висоцьке	с. Нижнє Висоцьке, вул. Центральна, 133Б
19	Бібліотека-філія с. Нижня Яблунька	с. Нижня Яблунька, вул. Молодіжна, 153
20	Бібліотека-філія с. Нижній Турів	с. Нижній Турів, вул. Дорошенка, 2
21	Бібліотека-філія с. Сигловате	с. Сигловате, вул. Ровенська, 406А
22	Бібліотека-філія с. Сянки	с. Сянки, вул. Шкільна, 3
23	Бібліотека-філія с. Шандровець	с. Шандровець, вул. Центральна, 158
24	Бібліотека-філія с. Яблунів	с. Яблунів, вул. Потік, 488А
25	Бібліотека-філія с. Яворів	с. Яворів, вул. Івана Франка, 96
Музичні школи		
1	Боринська Дитяча музична школа	смт. Бориня
Об'єкти культурної спадщини		
1	Дерев'яна церква Собору Пресвятої Богородиці	с. Верхня Яблунька
2	Дерев'яна дзвіниця Собору Пресвятої Богородиці	с. Верхня Яблунька
3	Мурована церква Різдва Богородиці	с. Верхнє Висоцьке
4	Дерев'яна дзвіниця церкви Різдва Богородиці	с. Верхнє Висоцьке
5	Дерев'яна церква Св. Михаїла	с. Карпатське
6	Дерев'яна церква Св. Миколая	с. Комарники
7	Дерев'яна дзвіниця церкви Св. Миколая	с. Комарники
8	Дерев'яна церква Св. Михаїла	с. Либохора
9	Дерев'яна церква Собору Пресвятої Богородиці	с. Либохора
10	Дерев'яна дзвіниця Собору Пресвятої Богородиці	с. Либохора
11	Дерев'яна церква Св. Духа	с. Нижнє Висоцьке
12	Дерев'яна дзвіниця церкви Св. Духа	с. Нижнє Висоцьке
13	Дерев'яна церква Пресвятої Трійці	с. Нижнє Гусне
14	Дерев'яна дзвіниця церкви Пресвятої Трійці	с. Нижнє Гусне
15	Дерев'яна церква Собору Пресвятої Богородиці	с. Нижнє
Пам'ятки місцевого значення		
16	Дерев'яна церква Св. Миколая	с. Бітля
17	Дерев'яна церква Св. Михаїла	с. Івашківці
18	Дерев'яна церква Благовіщення Пресвятої Богородиці	с. Яблунів
19	Дерев'яна дзвіниця церкви Благовіщення Пресвятої Богородиці	с. Яблунів
20	Дерев'яна церква Преображення Господнього	с. Нижня Яблунька
Всього		72

Охорона здоров'я

№	Найменування закладу	Основні параметри
1	КНП «Боринська районна лікарня»	<p>Спеціалізація - надання послуг первинної та вторинної медичної допомоги. Поліклінічне відділення потужністю 75 відвідувань в зміну.</p> <p>Стаціонарний корпус на 60 ліжкомісць, де знаходяться терапевтичне, неврологічне, педіатричне та гінекологічне відділення.</p>
2	Амбулаторія монопрактики сімейної медицини села Либохора	<p>Спеціалізація - надання послуг первинної медичної допомоги. Потужність - 15 відвідувань в зміну.</p>
3	Амбулаторія монопрактики сімейної медицини села Верхнє	
4	Амбулаторія монопрактики сімейної медицини села Верхнє Висоцьке	
5	Амбулаторія монопрактики сімейної медицини села Бітля	
6	Амбулаторія монопрактики сімейної медицини села Боберка	
7	Амбулаторія монопрактики сімейної медицини села Верхня Яблунька	
8	Амбулаторія монопрактики сімейної медицини села Нижнє Гусне	
9	Пункт здоров'я сімейної медицини в с. Риків	
10	Пункт здоров'я сімейної медицини в с. Шандровець	
11	Пункт здоров'я сімейної медицини в с. Комарники	
12	Пункт здоров'я сімейної медицини в с. Нижня Яблунька	
Всього		12

ІДЕНТИЧНІСТЬ ГРОМАДИ

Боринська територіальна громада має значний на загальноукраїнському фоні туристично-рекреаційний потенціал гірських територій Українських Карпат - це, в першу чергу, різноманітні гірські ландшафти, широкий вибір цілющих мінеральних вод, сприятливе екологічне середовище, значна кількість дерев'яних пам'яток архітектурно-культурної спадщини. Особливою є роль лісів у збереженні біоландшафтного різноманіття, регулюванні клімату, формуванні водно-ресурсного, лісового, рекреаційного потенціалу країни. В Боринській громаді здійснюють діяльність Національний природний парк «Бойківщина» та Регіональний ландшафтний парк «Надсянський» територія яких має високий рівень біотичного різноманіття та відіграє важливу роль у межах головного Європейського вододілу в басейнах р. Стрий та р. Дністер. Територія характеризується високою природоохоронною, науковою та історико-культурною цінністю, а саме: на території виявлені старовікові ліси площею близько 500 га, тут зростає понад 32 види рослин та проживають 12 видів тварин, які включені до Червоної книги України. Територія також входить до транскордонного біосферного резервату «Східні Карпати». У селі Верхнє Висоцьке розташовані ботанічний заказник «Рацина» та гідрологічні пам'ятки природи місцевого значення «Джерело мінеральної води» в с. Карпатське та с. Івашківці.

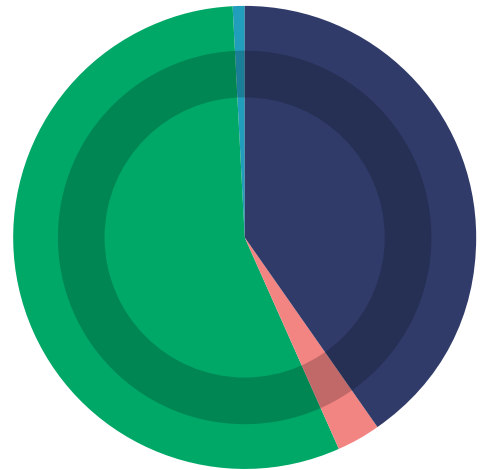
Визначною пам'яткою природи Боринської територіальної громади є гора «Пікуй» - найвища вершина Львівщини висотою 1408 м. Важливим аспектом є прикордонне розміщення території громади. Так кордон з Республікою Польща від Ужоцького перевалу до с. Боберка складає 60 км.

Територія Боринської громади входить до міжрегіонального проєкту «Мале Карпатське коло» де планується об'єднати туристичні локації трьох областей - Закарпатської, Львівської та Івано-Франківської.



СПРИЯТЛИВІ УМОВИ ДЛЯ ІНВЕСТОРА

- Загальна територія: **62 853,7** Га
- Сільськогосподарські землі: **25 109,4** Га
 - Рілля: **11 876,8** Га
 - Багаторічні насадження: **93,5** Га
 - Пасовища : **9 372,3** Га
- Забудовані землі : **2 017,3** Га
- Ліси та лісовкриті землі: **34 723,0** Га
- Води: **483,0** Га



Підприємства, що розташовані на території громади

№	Назва підприємства	Кількість працівників
1	Національний природний парк «Бойківщина»	106
2	ДП «Боринське лісове господарство»	30
3	Боринський професійний ліцей народних промислів та ремесел	86
4	КНП «Боринська районна лікарня»	74
5	Західний реабілітаційно-спортивний центр НКСІУ	50
6	Підприємство «Спортсервіс» НКСІУ	36
Всього		382

Бюджетоутворюючі підприємства та їхні види промислової продукції

- Промислові підприємства

№	Назва підприємства	Вид продукції	Адреса
1	ТзОВ «Завод решіткового настилу»	Виробництво будівельних металевих конструкцій та виробів	с. Нижнє Гусне, вул. Центральна, 3
2	ФОП Періг Володимир Михайлович	Випічка хліба та хлібобулочних виробів	с. Боберка
3	ФОП Дребот Богдан Миколайович	Випічка хліба та хлібобулочних виробів	с. Бітля

- Підприємства організації транспорту та зв'язку

№	Назва підприємства	Вид продукції	Адреса
1	АТ «Укрзалізниця»	Здійснення пасажирських та вантажних перевезень	м. Львів
2	ТзОВ «Галтранс»	Здійснення пасажирських та вантажних перевезень	м. Львів

- Лісогосподарські підприємства

№	Назва підприємства	Вид продукції	Адреса
1	Національний природний парк «Бойківщина»	Функціонування природних заповідників	смт. Бориня, вул. Воїнів УПА, 32
2	ДП «Боринське лісове господарство»	Лісівництво та інша діяльність у лісовому господарстві	смт. Бориня

- Інші підприємства

№	Назва підприємства	Вид продукції	Адреса
1	Західний реабілітаційно-спортивний центр НКСІУ	Надання реабілітаційних послуг	с. Яворів, вул. Рівних прав та можливостей, 1
2	Підприємство «Спортсервіс» НКСІУ	Комплексне обслуговування готелів	с. Яворів, вул. Рівних прав та можливостей, 1

ПРОПОЗИЦІЇ ДЛЯ ІНВЕТОРІВ

- Вільні ділянки та виробничі площі

№	Об'єкт	Тип об'єкту	Локація	Площа	Умова	Форма власності
1	Цех по розливу мінеральної води	Земельна ділянка	с. Івашківці	3,5 га	Продаж у власність	Приватна
2	Земельна ділянка с. Верхнє Гусне для будівництва бази відпочинку	Земельна ділянка	с. В. Гусне	5 га	Продаж у власність	Комунальна
3	Земельна ділянка с. Боберка для будівництва забійного цеху	Земельна ділянка	с. Боберка	1,83 га	Надання в оренду	Комунальна
4	Земельна ділянка с. Боберка для будівництва логістичного комплексу	Земельна ділянка	с. Боберка	10 га	Продаж у власність, надання в оренду	Комунальна
5	Земельна ділянка в с. Н. Турів для будівництва ВЕС	Земельна ділянка	с. Н. Турів	10 га	Продаж у власність	Державна
6	Земельна ділянка в с. Н. Турів для будівництва ВЕС	Земельна ділянка	с. Н. Турів	10 га	Продаж у власність	Державна
7	Ділянка для будівництва деревообробного цеху	Земельна ділянка	с. Верхнє Висоцьке	2 га	Продаж у власність, надання в оренду	Комунальна
8	Земельна ділянка для будівництва дитячого табору	Земельна ділянка	с. Верхнє Висоцьке	2 га	Продаж у власність, надання в оренду	Комунальна
9	Земельна ділянка для будівництва забійного цеху	Земельна ділянка	с. Верхнє Висоцьке	1,8 га	Надання в оренду	Комунальна
10	Земельна ділянка для будівництва АЗС	Земельна ділянка	с. Верхнє Висоцьке	0,5 га	Продаж у власність, надання в оренду	Комунальна
11	Земельна ділянка №1 з водоймою	Земельна ділянка	смт. Бориня	0,3 га	Надання в оренду	Комунальна
12	Земельна ділянка №2 з водоймою	Земельна ділянка	смт. Бориня	0,5 га	Надання в оренду	Комунальна
13	Земельна ділянка №3 з водоймою	Земельна ділянка	смт. Бориня	0,8 га	Надання в оренду	Комунальна

РЕАЛІЗОВАНІ / ПОТОЧНІ ПРОГРАМИ В ГРОМАДІ

№	Назва програми	Суть програми	Період реалізації
1	Програма ініціатив місцевих карпатських громад Євро-регіон «Карпати-Україна»	Реалізація проєкту «Стежками Карпат. Верховинський вододільний хребет»	2021
2	Програма підтримки секторальної політики ЄС – Підтримка регіональної політики України	Реалізація проєкту TourTurka2 «Пізнання етнокультури бойківського краю»	2021-2022

КОМАНДА ПІДТРИМКИ ІНВЕСТОРА



Курус Тетяна Михайлівна

Пошук об'єктів для інвестора,
консультація, супровід

☎ (095) 717 84 22

✉ smt_borunja@ukr.net



Інвестуйте у Львівську область!

Команда залучення інвестицій Львівської обласної державної адміністрації **Investment Policy Department** займається залученням нових інвестицій в область та супроводом усіх інвестиційних об'єктів Львівської області. Нашою метою є залучення інвестицій для покращення бізнес клімату та надання допомоги інвесторам, які вже працюють в області у розширенні їхнього бізнесу.

Першочерговим є розвиток області шляхом залучення інвестицій, що є передумовою добробуту кожної громади та області в цілому. Ми допомагаємо не лише зовнішньому інвестору, але й внутрішньому на якого припадає близько 80% сумарних інвестицій в область.

Щоб дізнатись, як інвестувати у Львівщину, Ви можете зв'язатись:

Відділ залучення інвестицій Львівської облдержадміністрації

☎ +38 (032) 261 20 40

f [fb.com/lvivinvestsmartly](https://www.facebook.com/lvivinvestsmartly)

@ investregionlviv@gmail.com

📍 м. Львів, вул. Володимира Винниченка, 18

